

FAHRPLAN



PRAKTISCH !

- 1 NEUF-BRISACH**
START ZIEL
 • Fahren Sie 200 Meter weiter, durch das Tor, und nehmen Sie den Fahrradweg rechts kurz vor dem Friedhof. Bis nach Colmar müssen Sie Aussicht nach diesem blauen Schild halten, auf dem ein Fahrrad zu sehen ist. Richtung Colmarer Tor, links vom Großen Hauptplatz

- 2 WOLFGANTZEN**
 • In Wolfgantzen, folgen Sie dem Schild und fahren Sie weiter geradeaus. Nach der Kirche, gegenüber des Rathauses und der Feuerwehrkaserne, biegen Sie rechts ab, Richtung „Colmar-Appenwihr“. Nun werden Sie ins nächste Dorf fahren indem Sie immer dem blauen Schild folgen auf dem ein Fahrrad zu sehen ist. Am Ausgang des Dorfes, fahren Sie nach links. Dies ist eine 4 Kilometer lange Landstraße auf der normaler Straßenverkehr herrscht.

- 3 APPENWIHR**
 • In Appenwihr, an der Kreuzung, fahren Sie rechts entlang in die Straße „Rue de Sundhoffen“. Folgen Sie weiterhin dem blauen Schild mit dem Fahrrad. Am Ausgang des Dorfes, fahren Sie auf die Landstraße in Richtung von Sundhoffen. (2km)



APPENWIHR



WOLFGANTZEN



NEUF-BRISACH



START ZIEL



TAGESAUSFLUG NACH COLMAR



NEUF-BRISACH-COLMAR

47 KM
4h00

DIE STRECKE

Während Ihrem Ausflug werden Sie durch verschiedene Dörfer der Elsässischen Ebene fahren bevor Sie in Colmar ankommen.

Dieser Ausflug ist ideal um die Elsässische Architektur besser zu beobachten und kennen zu lernen. Auf dem Rückweg werden Sie an mehreren Bänken und pick-nick Plätzen vorbeifahren. Es gibt auch ausreichend viele Schattenplätze am Kanal entlang.

Jedoch bitten wir Sie aufmerksam auf Straßenverkehr zu bleiben, es gibt für einen kleinen Teil dieser Strecke nämlich keinen Fahrradweg. Achten Sie auf den Verkehr.

PRAKTISCHE INFORMATIONEN



OFFICE DE TOURISME
 PAYS RHIN BRISACH
 6, Place d'Armes
 F-68600 NEUF-BRISACH
 T.+33 (0)3 89 72 56 66

www.tourisme-paysrhinbrisach.com

NOTRUFNUMMER **112**
18

Das Tourismusbüro verfügt über das Label «Accueil vélo»

GUTE FAHRT UND VIEL SPASS



- 4 SUNDHOFFEN**
 • Am Kreisverkehr, kurz nach dem Eingang des Dorfes, nehmen Sie den Fahrradweg, links auf der Brücke. Durchqueren Sie das Dorf indem Sie immer geradeaus fahren, bis Sie zur Apotheke gelangen. Kurz nach der Apotheke, biegen Sie links ab und rechts indem Sie dem Schild folgen. Dieses Schild führt Sie zum Ausgang des Dorfes, genauer gesagt zu den Feldern und zu einem Asphaltweg. Durchqueren Sie den Wald „Neuland“ bis zur Großen Straße die nach Colmar führt.

COLMAR



- 5**
 Bitte passen Sie auf den Straßenverkehr in der Stadt auf. Vor der Großen Hauptstraße, neben dem Weiher „l'Etang de la Thur“, biegen Sie rechts ab und fahren Sie auf dem Fahrradweg der Sie bis zum Eingang von Colmar führen wird. Überfahren Sie die Schienen, dann weiter geradeaus, und nach dem Kreisverkehr, Richtung „l'Avenue d'Alsace“ in der sich das Laboratorium und Krankenhaus „Schweitzer“ sowie das Einkaufszentrum Super U befinden.

- 6**
 Enden der blauen Fahrradschilder. Fahren Sie weiter geradeaus an den sechs Ampeln vorbei (Regionalrat, McDonalds, Bank „Caisse d'Epargne“, Kreuzung beim Parkplatz „Grillen“, Kreuzung „CCL Centre de Formation“). Nun, bei der siebten Ampel, gegenüber des Hotels „James“, Straße St Eloi, biegen Sie links ab Richtung Stadtzentrum (Centre-Ville). Fahren Sie am Ibis Hotel vorbei bis zur nächsten Kreuzung und Ampel. Hier biegen Sie links ab, neben der Immobilienagentur „Top Immo“. Sie befinden sich nun im Stadtzentrum von Colmar. Fahren Sie zurück zur Kreuzung bei der Immobilie-agentur „Top Immo“.

PRAKTISCH !

- 7 ARTZENHEIM**
 • An der Kreuzung Artzenheim / Kunheim, nehmen Sie Richtung von Kunheim, links. (Nicht auf die Brücke fahren). Folgen Sie Richtung Kunheim / Neuf-Brisach um nach Neuf-Brisach zurück zu kommen. Immer weiter geradeaus am Kanal „Rhône au Rhin“ fahren, dieser führt Sie nach Neuf-Brisach zurück.

HORBURG-WIHR



- 8**
 Folgen Sie den Straßenschildern auf denen „Horbουργ-Wihr / Neuf-Brisach steht. Auf der linken Straßenseite gibt es einen Fahrradweg. (Sie werden an der „Place du Saumon“, dem Colmarer Hafen sowie am Einkaufszentrum Leclerc vorbei fahren).

WACHSAM BLEIBEN UND AN DIE AUSRÜSTUNG DENKEN.



- Immer höflich bleiben und sich an die Verkehrsordnung halten.
- Eine gute Ausrüstung ist wichtig: ein Helm, eine ausreichende Menge an Wasser und ein kleiner Werkzeugkasten.
- Immer prüfen ob die Reifen sowie die Bremsen in einem guten Zustand sind und ob das Fahrrad gut geeignet ist für meine eigene Körpergröße.

- PRAKTISCH ! AUF DEM WEG BEFINDEN SICH :**
- Geldautomat
 - Camping-Car Parkplatz
 - Kaffee-Bar
 - Camping
 - Restaurant
 - Bahnhof
 - Ferienhaus
 - Einkaufsladen
 - Fahrräder mieten – reparieren.

Conception graphique Crayonad - Impression Imprimerie Moser - Crédits photos OT Pays Rhin Brisach - Ne pas jeter sur la voie publique




START ZIEL

-
-
-
-
-
-

Neuf-Brisach



2
Wolfgantzen



-
-
-



3
Appenwhir

-
-



4
Sundhoffen

-
-
-





Logelheim

Sainte-Croix-en-Plaine

6
Horbourg-Wihr

-
-
-
-
-
-

5
Colmar



-
-
-
-
-
-



7
Artzenheim

-
-
-
-
-
-