



- A l'entrée du village suivre la piste cyclable à gauche direction Vogelgrun / Breisach (attention petit passage sur la route avant d'arriver à Vogelgrun).

ALGOLSHHEIM

3



- Au stop prendre à droite et suivre la piste cyclable partagée piétons direction Algolshheim.
- Après le virage prendre à droite et passer sous le pont.

VOGELSHHEIM

2



- Suivre la direction Vogelshheim/Allemagne en empruntant la porte de Strasbourg, la piste cyclable part vers la droite juste avant les rails.

Place d'Armes

NEUF-BRISACH

1

DÉPART
ARRIVÉE

PLAN DE ROUTE



DE NEUF-BRISACH À BREISACH AM RHEIN

16 KM
1h30

Conception graphique Crayonad - Crédits photos A vie de coureur - Ne pas jeter sur la voie publique

Vous trouverez à l'Office de Tourisme un circuit découverte de la ville.

Un parking vélo se situe sur votre droite à côté du panneau d'information.

- Passer le pont du Canal d'Alsace, suivre la piste cyclable qui passe en sous-terrain et traverser le pont du Rhin - Frontière naturelle entre la France et l'Allemagne !
- Continuer sur la piste cyclable, passer devant les différents commerces et stations essences puis suivre direction Freiburg/Stadtmitte à gauche sous le pont.
- Au rond-point aller tout droit, traverser la route au niveau du passage piétons et continuer tout droit jusqu'au panneau « Neutorplatz » où vous apercevrez le panneau vélo. Emprunter la rue principale pavée « Rheinstrasse » (voie sens unique partagée véhicules et vélos) jusqu'à l'Office de Tourisme « Breisgau Touristik » en face de la place.

BREISACH AM RHEIN

5



- 100m après l'entrée du village suivre la piste cyclable à gauche direction Allemagne et suivre le panneau vélo.
- Au bout de la rue des bîes continuer tout droit (passer les barrières rouges, puis sous le pont).
- Au stop prendre à droite sur la petite portion de route (direction Allemagne).
- Au prochain stop traverser la route et rejoindre la piste cyclable en face de vous puis continuer direction Breisach / Allemagne.

VOGELGRUN

4



- Pour suivre le Rhin, en sortant de l'Office de Tourisme, prendre à droite et suivre la route jusqu'au virage. Traverser la route et suivre la voie le long du Rhin.
- Au croisement des pistes cyclables, rester à gauche direction « Bahnhof » ; puis à l'intersection prendre à gauche direction Colmar/Breisach (la piste cyclable se trouve à gauche du pont).
- Suivre la piste cyclable direction Colmar/Neuf-Brisach pour revenir au point de départ.
- Traverser les 2 ponts et puis reprendre la route D1.4 direction Volgelshheim.
- Continuer environ 100m puis reprendre la piste cyclable à gauche direction Vogelgrun.

VOGELGRUN

6



Traverser le village en suivant les panneaux bleus cyclistes et suivre le même chemin qu'à l'aller par la route D60. Reprendre la piste cyclable à gauche direction Algolshheim et suivre le chemin retour jusqu'à Neuf-Brisach.

RESTER PRUDENT ET PENSER À VOUS ÉQUIPER



- Rester courtois et respectueux du code de la route.
- Penser à prévoir un bon équipement : un casque, de l'eau en quantité suffisante, un kit de réparation.
- Penser à vérifier le dispositif de freinage et l'état des pneus ainsi que le bon réglage du vélo par rapport à sa morphologie.

PRATIQUE !

À REPÉRER SUR VOTRE PARCOURS



LE CIRCUIT

Une balade découverte à travers deux Pays et deux cultures différentes mais deux villes liées par l'histoire du 17 et 18ème Siècle. Neuf-Brisach et Breisach am Rhein, deux villes fortifiées par le célèbre architecte Vauban.

Vous traverserez le Rhin, une frontière naturelle qui était avant tout une frontière militaire à l'époque.

2 itinéraires sont possibles pour le retour.

INFOS PRATIQUES

www.tourisme-paysrhinbrisach.com

OFFICE DE TOURISME
PAYS RHIN BRISACH
6, Place d'Armes
F-68600 NEUF-BRISACH
T.+33 (0)3 89 72 56 66



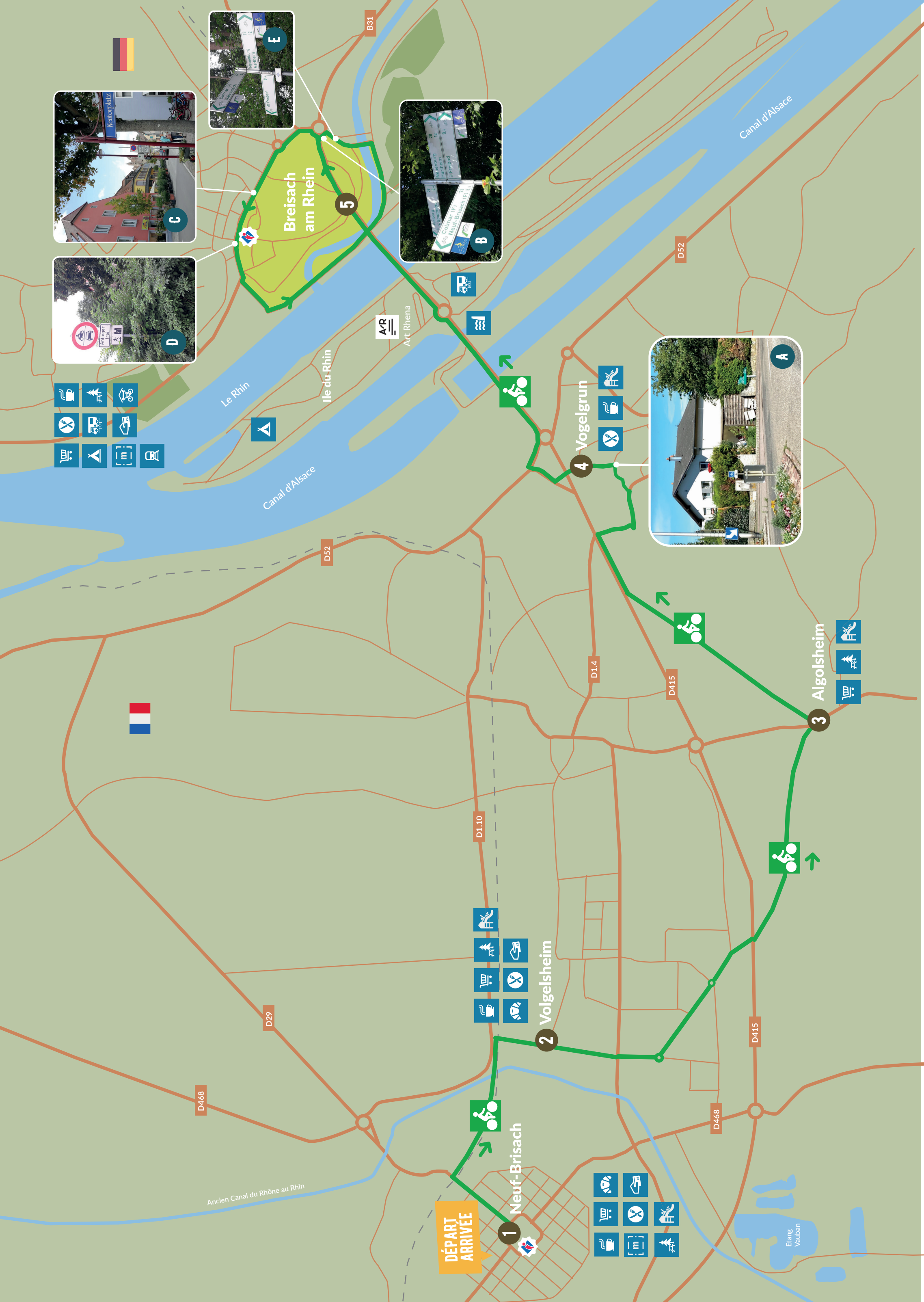
Flashez le QR Code «Carto'Vélo» pour accéder à la carte interactive des circuits vélos proposé par l'Office de Tourisme et localiser les activités, commerces et services à proximité.

NUMÉROS D'URGENCE 112
18



L'Office de Tourisme est labellisé "Accueil Vélo"

BONNE ROUTE
À LA DÉCOUVERTE DU PAYS RHIN BRISACH



DÉPART
ARRIVÉE


1 Neuf-Brisach

2 Volgelsheim

3 Algolsheim

4 Vogelgrun

5 Breisach
am Rhein



Ancien Canal du Rhône au Rhin



Le Rhin

Ile du Rhin

Art Rhena

Canal d'Alsace

Etang
Vauban



B31

D52

D52

D1.4

D415

D1.10

D29

D468

D468

D415