

tourisme-vallee-de-kaysersberg

facebook.com/vallee.de.kaysersberg  
facebook.com/lac.blanc

ValleeKaysersberg

@visitKB  
@lac\_blanc

@LacBlanc



NE PERDEZ PAS LE FIL,  
RESTEZ AU CONTACT  
DE LA VALLÉE DE KAYSERSBERG

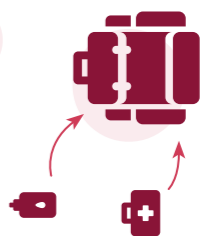
AVANT DE PARTIR...



JE METS  
MON CASQUE



JE CONSULTÉ  
LA MÉTÉO



JE VÉRIFIE  
MON SAC  
GOURDE REMPLIE  
PETITE COLLATION  
PORTABLE CHARGÉ  
KIT DE REPARATION



EN CAS  
DE PROBLÈMES  
N° DES SECOURS : 112



## IDÉES DE BALADES À VÉLO

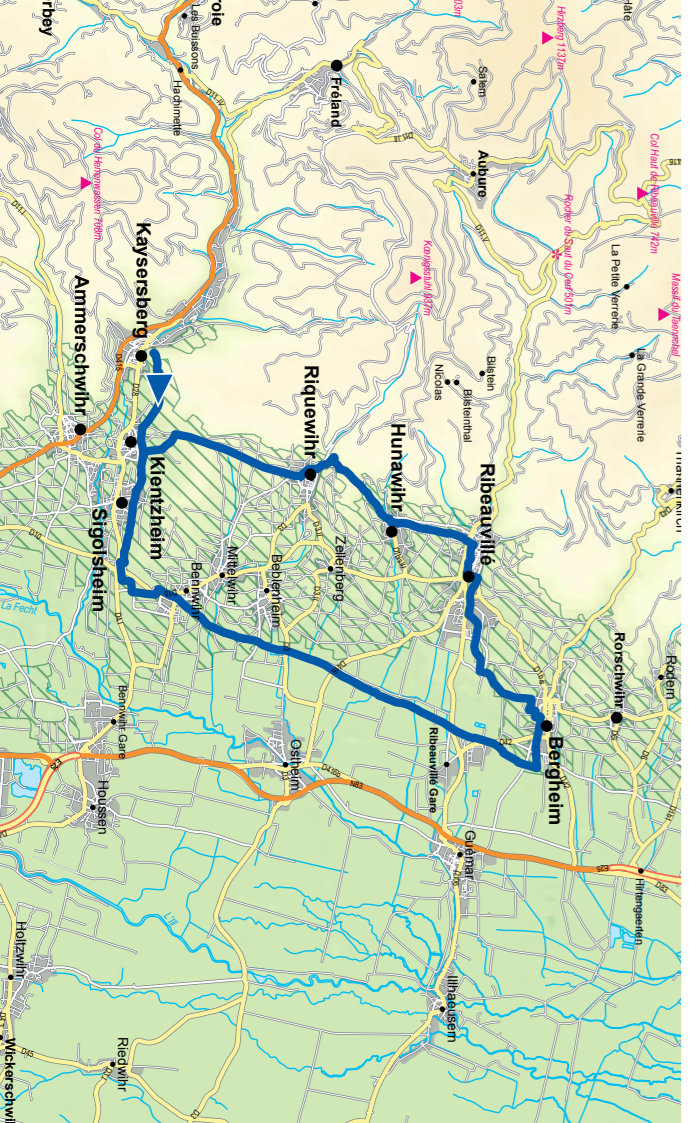
L'Alsace essentielle  
VALLÉE DE KAYSERSBERG



### VIGNOBLES ET CHÂTEAUX

354 M 29,1 KM DEMI-JOURNÉE INTERMÉDIAIRE

L'antiquité afin d'éviter les crues du Rhin. En direction de Kaysersberg par Bennwihr avec une vue imprenable sur le terroir des grands crus et le vignoble d'Alsace.



### KAYSERSBERG - ÉGISHEIM - COLMAR

244 M 40 KM JOURNÉE INTERMÉDIAIRE

de la grotte de Lourdes pour arriver sur Égisheim. Cette plaisante petite ville est à découvrir. Pour le retour vers Kaysersberg prenez la direction de Colmar, où la piste cyclable coupe à travers champs avant de suivre un chemin bucolique qui longe la rivière de la Lauch, bien ombragée. Flânez dans les ruelles du vieux Colmar avant de reprenez la direction de Kaysersberg par Sigolsheim et la Waldeslust.



### LES BALCONS DU VIGNOBLE

LA VARIANTE JUSQU'À MUNSTER  
423 M 45,5 KM JOURNÉE INTERMÉDIAIRE

le mur d'enceinte. Si vous désirez découvrir Munter plaisante petite ville, prenez la piste cyclable qui longe la voie ferrée. Le retour jusqu'à Turckheim se fait soit par la piste cyclable ou soit par la route qui traverse les villages de la vallée de Munster.

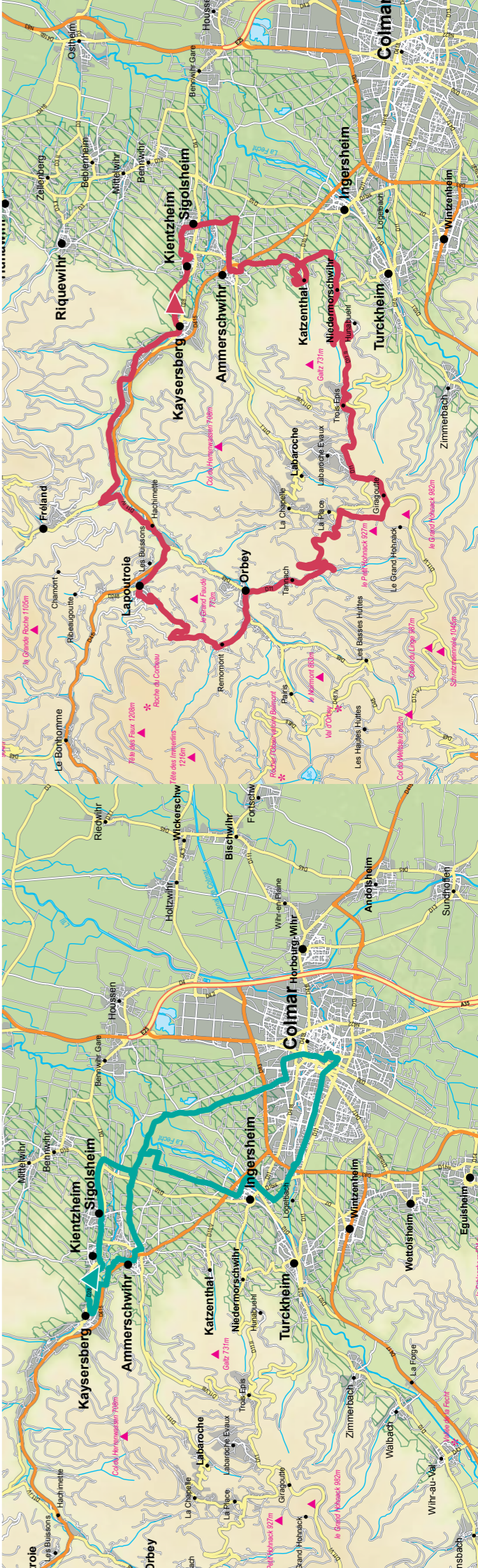


Égisheim - Place du Château © Tourisme Égisheim-Rouffach - ADT

Un circuit sans difficulté particulière qui se déroule en partie sur le plat avec un fil plus vallonné à son début. Une balade idéale pour une sortie à la journée. Au départ de Kaysersberg suivre la piste cyclable vers Ammerschwih, Katzenthal puis Turckheim. Ce début de parcours aux pentes montées courtes mais parfois pentues offre de beaux panoramas sur le vignoble alsacien et les forêts vosgiennes. Après Turckheim, agréable cité viticole, direction Égisheim, cité natale du pape Léon IX. Passez par Wettolsheim et sa réplique

Ribeaupville - © INRA - ADT

Turckheim © INRA - ADT



voire point de départ.

et poursuivez vers Labaroche, charmant village de montagne doté d'un musée des métiers du bois, puis Orbey où vous vous dirigerez vers le col de Bermont dont la route d'accès est au centre du village. Après ce col et ses prairies fleuries, place à la descente vers Lapoutroie. Prendre ensuite la direction de Fréland puis de Kaysersberg. À l'ancienne) gare de Fréland, suivre la piste cyclable qui longe un petit canal et traverse une forêt pour revenir à

mètres d'altitude. Reprenez votre souffle

la station climatique des Trois-Épis à 670 Au départ de Kaysersberg, prendre la direction Kientzheim puis Sigolsheim et sa magnifique église romane. Continuez vers Ammerschwihr, puis Katzenthal avec sa vue sur le vignoble depuis la terrasse de son château. Continuez vers Niedermorschwihr et son clocher vrillé. À la sortie du village, c'est parti pour la montée vers

de montagne.

Circuit au profil vallonné, avec de belles montées entre patrimoine et panoramas

Katzenthal - Winesck - 610 © Pictural - ADT



106 M  
27,57 KM  
DEMI-JOURNÉE



TOUT PUBLIC

## À LA DÉCOUVERTE DE COLMAR

schwihr puis Kaysersberg.

Pour retourner vers Kaysersberg, reprenez la piste cyclable vers Ingersheim, Ammerschwihr puis Kaysersberg.

Colmar - Petite Venise © F. Wach - ADT



46 KM  
JOURNÉE  
INTERMÉDIAIRE



## ENTRE VIGNES ET FORÊTS

montée vers les châteaux d'Eguisheim et du Hohlandsbourg ceint d'une robuste muraille. Après avoir traversé une agréable forêt de marronniers, entamez votre descente vers Turckheim par Wintzenheim. Le retour sur Kaysersberg s'effectue par Turckheim et la piste cyclable qui longe les vignes et traverse les villages de Katzenthal et d'Ammerschwihr.

3H  
EXPERT



## MONTAGNES ET MÉMOIRES

vous vers le haut du village et suivez la direction : Basses Huttes / col du Wettstein. Au col du Wettstein, prenez à gauche en direction de Labaroche. La route passe d'abord par le mémorial du Linge. Ce musée tenu par une équipe de bénévoles passionnés, retrace la dureté des combats de montagne de la 1<sup>re</sup> guerre mondiale dans les Vosges. À ne pas rater. Puis votre parcours continue par une descente ombragée vers Labaroche. A Labaroche prenez le temps de visiter le musée du Bois, racontant l'exploitation forestière et l'économie du bois dans la vallée de Kaysersberg. De Labaroche, votre trajet retour, se poursuit par la belle descente vers Orbey, point final de votre sortie.



Paysages d'Orbey © OTK3

Circuit au profil court mais intense avec de belles montées chauffant les cuisisses. Un parcours de découverte des vestiges laissés par la 1<sup>re</sup> guerre mondiale. Des affrontements acharnés se sont déroulés dans le massif des Vosges durant l'année 1915. Les stigmates du conflit entre les armées françaises et allemandes sont encore visibles de nos jours. C'est aussi une balade aux paysages de prairies verdoyantes et de forêts de pin séculaires, propices aux hautes rafraichissantes.

Au départ de la mairie d'Orbey dirigez-



Eguisheim - Les trois châteaux © Christophe MEYER - ADT

Circuit au profil vallonné entre paysages de vignes et reliefs plus escarpés.

Au départ de Kaysersberg prendre la piste cyclable vers Kientzheim, Sigolsheim, puis Ingersheim. Continuez vers Turckheim où l'imposante Porte de France garde l'entrée de cette cité viticole. Continuez en direction d'Eguisheim en passant par l'entée de cette cité viticole. Continuez par Wetolsheim. Arrivé à Eguisheim, charmante cité médiévale, prenez le temps de découvrir son architecture originale et ses ruelles fleuries. Continuez ainsi vers Huseren les Châteaux où commence

